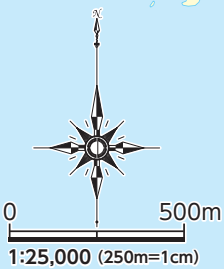
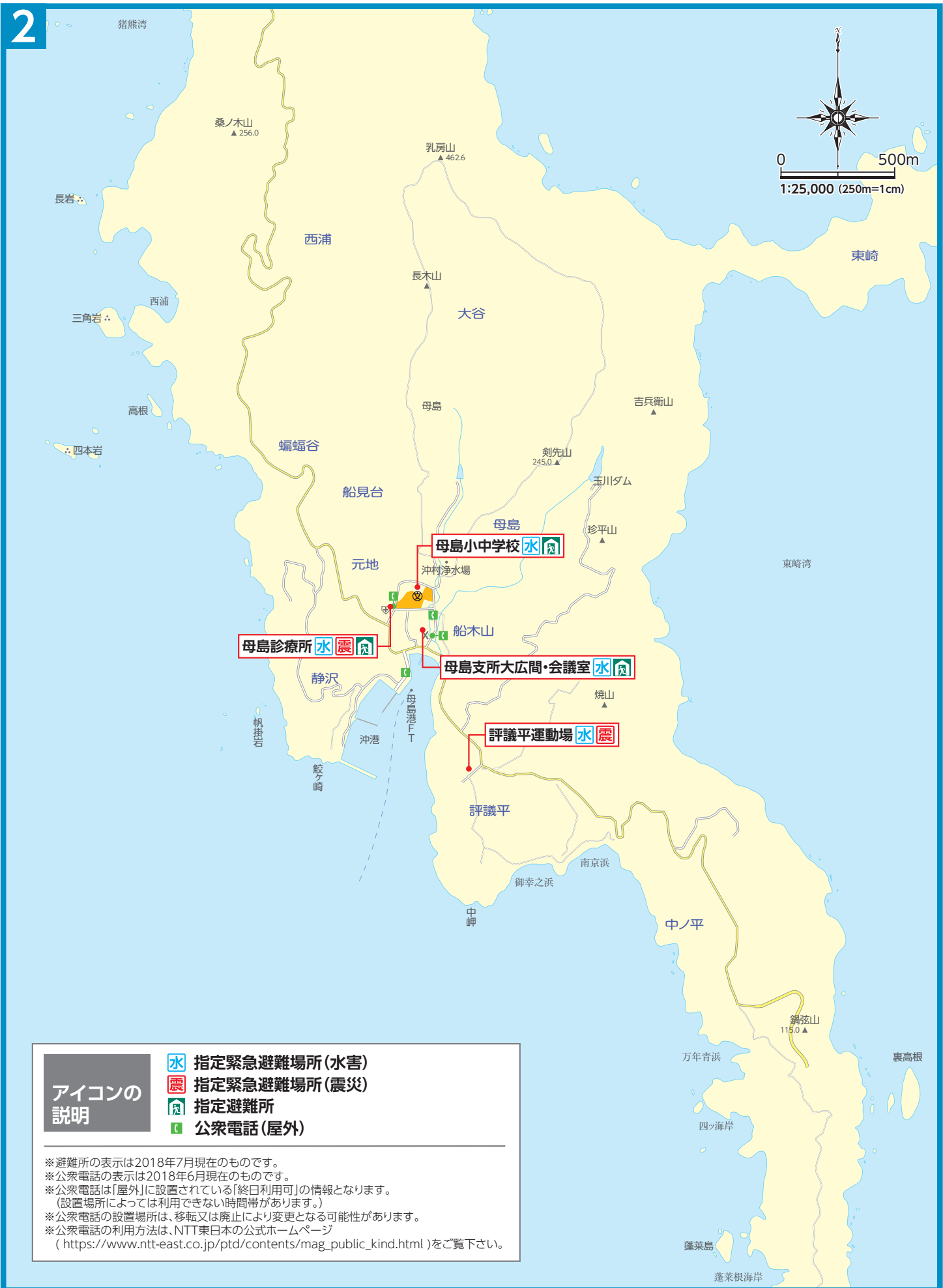


避難所マップ





1・2 小笠原村[父島・母島]

1





アイコンの
説明

-  指定緊急避難場所(水害)
-  指定緊急避難場所(震災)
-  指定避難所
-  公衆電話(屋外)

※避難所の表示は2018年7月現在のものです。
 ※公衆電話の表示は2018年6月現在のものです。
 ※公衆電話は「屋外」に設置されている「終日利用可」の情報となります。
 (設置場所によっては利用できない時間帯があります。)
 ※公衆電話の設置場所は、移転又は廃止により変更となる可能性があります。
 ※公衆電話の利用方法は、NTT東日本の公式ホームページ
 (https://www.ntt-east.co.jp/ptd/contents/mag_public_kind.html) をご覧ください。