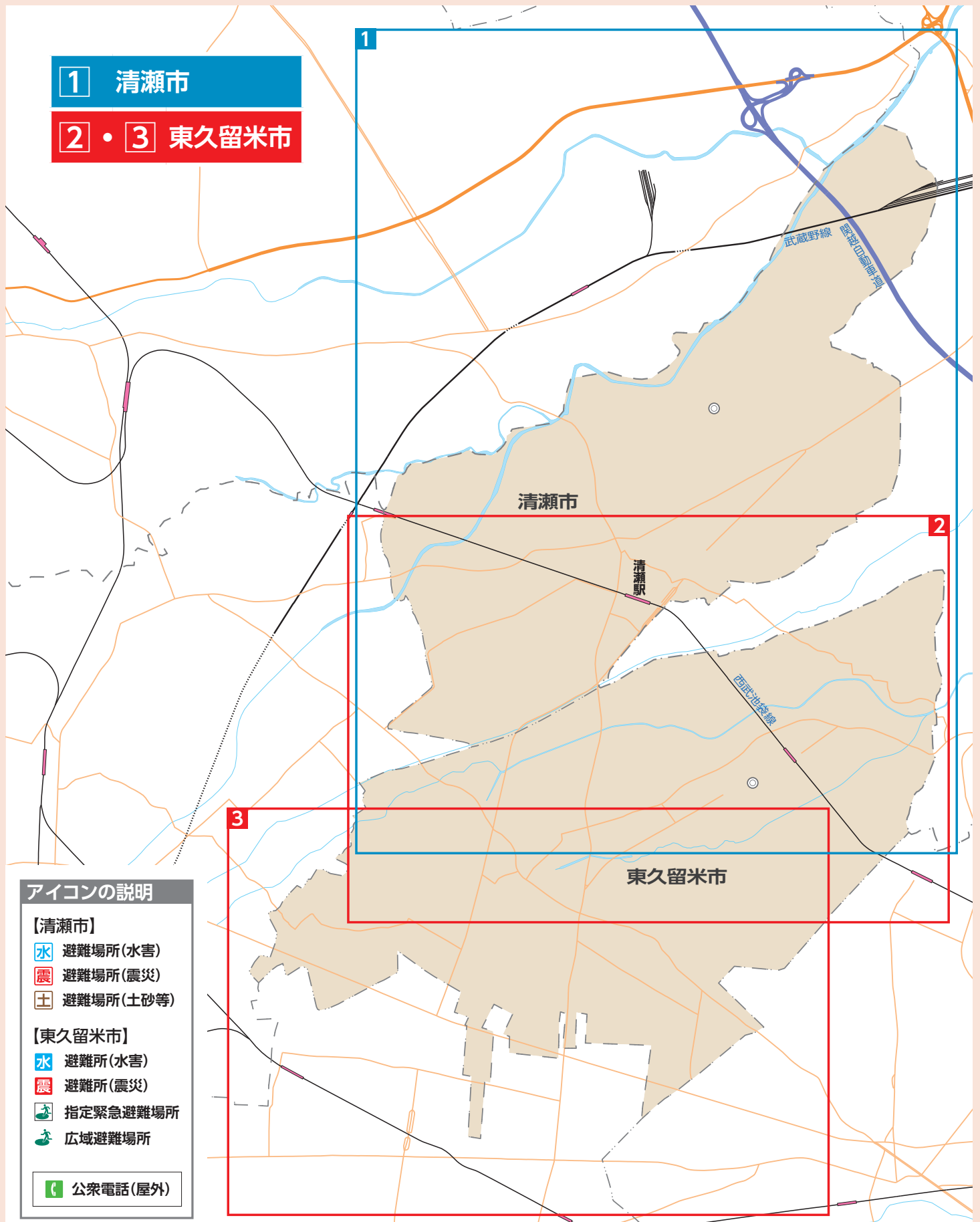


避難所マップ






1 清瀬市





2・3 東久留米市

アイコンの説明

【清瀬市】

-  避難場所(水害)
-  避難場所(震災)
-  避難場所(土砂等)

【東久留米市】

-  避難所(水害)
-  避難所(震災)
-  指定緊急避難場所
-  広域避難場所

 公衆電話(屋外)

※避難所等の表示は2018年9月現在のものです。
※公衆電話の表示は2018年6月現在のものです。
※公衆電話は「屋外」に設置されている「終日利用可」の情報となります。
(設置場所によっては利用できない時間帯があります。)

※公衆電話の設置場所は、移転又は廃止により変更となる可能性があります。
※公衆電話の利用方法は、NTT東日本の公式ホームページ
(https://www.ntt-east.co.jp/ptd/contents/mag_public_kind.html)
をご覧ください。

1 清瀬市



2・3 東久留米市

