

避難場所(平野区)

どの災害の時にどこへ避難するべきか、ふだんから確認しておきましょう。

(2018年8月3日時点)

一時避難場所 一時的に避難できる広場、公園や学校の校庭など

施設名	所在地	避難できる災害の種類 (○:避難可、×:避難不可)		
		地震	津波	洪水
平野小学校(運動場)	平野宮町1-9-29	○	○	×
平野西小学校(運動場)	背戸口4-1-31	○	○	×
新平野西小学校(運動場)	背戸口1-5-22	○	○	×
平野南小学校(運動場)	平野南2-3-8	○	○	×
喜連小学校(運動場)	喜連7-6-4	○	○	×
喜連東小学校(運動場)	喜連東2-2-17	○	○	-
喜連西小学校(運動場)	喜連西3-17-61	○	○	×
喜連北小学校(運動場)	喜連1-7-4	○	○	×
長吉東小学校(運動場)	長吉出戸8-8-41	○	○	×
長吉南小学校(運動場)	長吉六反3-2-17	○	○	×
長原小学校(運動場)	長吉長原東3-10-9	○	○	×
もと長吉六反小学校(運動場)	長吉六反5-3-41	○	○	×
長吉小学校(運動場)	長吉長原2-6-55	○	○	×
長吉出戸小学校(運動場)	長吉出戸3-1-43	○	○	×
川辺小学校(運動場)	長吉川辺1-4-9	○	○	×
瓜破小学校(運動場)	瓜破5-3-11	○	○	×
瓜破西小学校(運動場)	瓜破西2-1-43	○	○	×
瓜破北小学校(運動場)	瓜破1-8-33	○	○	×
瓜破東小学校(運動場)	瓜破東2-5-78	○	○	×
加美小学校(運動場)	加美正覚寺3-13-35	○	○	×
加美南部小学校(運動場)	加美南1-9-17	○	○	×
加美北小学校(運動場)	加美北7-4-10	○	○	×
加美東小学校(運動場)	加美東5-9-25	○	○	×
平野中学校(運動場)	背戸口1-16-26	○	○	×
摂陽中学校(運動場)	平野西3-4-7	○	○	×
平野北中学校(運動場)	平野宮町1-8-55	○	○	×
喜連中学校(運動場)	喜連西6-2-11	○	○	×
長吉中学校(運動場)	長吉長原東1-6-15	○	○	×
長吉六反中学校(運動場)	長吉六反4-9-61	○	○	×
長吉西中学校(運動場)	長吉長原西3-8-21	○	○	×

施設名	所在地	避難できる災害の種類 (○:避難可、×:避難不可)		
		地震	津波	洪水
瓜破中学校(運動場)	瓜破2-5-31	○	○	×
瓜破西中学校(運動場)	瓜破西2-12-22	○	○	×
加美中学校(運動場)	加美正覚寺3-13-46	○	○	×
加美南中学校(運動場)	加美南1-10-15	○	○	×
平野高校(運動場)	長吉川辺4-2-11	○	○	×
大阪教育大学附属平野中学校・高校 平野校舎(運動場)	流町2-1-24	○	○	×
東住吉高校(運動場)	平野西2-3-77	○	○	×
大阪教育大学附属 特別支援学校(運動場)	喜連4-8-71	○	○	×
長吉高校(運動場)	長吉長原西3-11-33	○	○	×
平野支援学校(運動場)	長吉川辺3-4-115	○	○	×
平野公園	平野東2-11	○	○	×
坂上公園	平野市町1-8	○	○	×
長吉公園	長吉出戸5-4	○	○	×
杭全公園	平野宮町1-7、2-1	○	○	×
加美神明公園	加美東1-6	○	○	×
鞍作公園	加美南1-11	○	○	×
喜連北第1公園	喜連1-8	○	○	×
六反赤坂公園	長吉六反1-14	○	○	×
瓜破駒ヶ池公園	瓜破6-3	○	○	×
加美長沢公園	加美北8-3	○	○	×
平野北公園	平野北1-1	○	○	×
加美柿花公園	加美北6-13	○	○	×
喜連八坂公園	喜連東2-1	○	○	×
加美北公園	加美北4-2、5-4	○	○	×
瓜破第1公園	瓜破東3-1	○	○	×
瓜破西北公園	瓜破西1-8	○	○	×
平野西公園	平野西3-5	○	○	×
喜連西公園	喜連西3-17	○	○	×

MEMO

.....

.....

.....

.....



瓜破南公園	瓜破南2-2	○	○	×
六反東公園	長吉六反4-7	○	○	×
加美正覚寺公園	加美正覚寺3-1	○	○	×
平野野堂公園	平野南1-2	○	○	×
喜連中公園	喜連6-7	○	○	×
瓜破西ヶ池公園	瓜破西2-9	○	○	×
加美西公園	加美西2-5	○	○	×
平野南公園	平野南3-11	○	○	×
加美長沢西公園	加美北5-9	○	○	×
喜連東公園	喜連東3-6	○	○	×
たちばな公園	加美西1-4	○	○	×
六反南公園	長吉六反3-17	○	○	×
加美東公園	加美東5-7	○	○	×
京町公園	平野市町3-10	○	○	×
背戸口公園	背戸口5-2	○	○	×
西脇公園	西脇2-2	○	○	×
加美東北公園	加美東2-9	○	○	×
瓜破東北公園	瓜破東2-5	○	○	×
長吉瓜破3号公園	長吉長原1-3	○	○	-
元六公園	平野宮町1-3	○	○	×
瓜破下池公園	瓜破東6-1	○	○	×
川辺北公園	長吉川辺2-北1	○	○	×
六反西公園	長吉六反3-4	○	○	×
川辺南公園	長吉川辺4-1	○	○	-
なみはや公園	長吉長原2-14	○	○	×

喜連北第2公園	喜連西5-1	○	○	×
川辺東公園	長吉川辺3-2	○	○	×
出戸池公園	長吉出戸5-3	○	○	×
長原公園	長吉長原4-9	○	○	×
正覚寺中公園	加美正覚寺4-4	○	○	×
瓜破東中公園	瓜破東2-2	○	○	×
長原西公園	長吉長原西2-4	○	○	×
長吉東部中央公園	長吉長原東2-9	○	○	×
長吉西中学前公園	長吉長原西3-9	○	○	×
川辺中公園	長吉川辺2-1	○	○	×
長吉東部南公園	長吉川辺3-11	○	○	×
加美正北ふれあい公園	加美北6-14	○	○	×
長吉出戸公園	長吉出戸1-11	○	○	×
瓜破北西公園	瓜破5-1	○	○	×
瓜破新池緑地北公園	瓜破東8-6	○	○	×
瓜破新池緑地南公園	瓜破東8-12	○	○	×
瓜破新池緑地公園	瓜破東8	○	○	×
喜連西中央公園	喜連西2-1	○	○	×
出戸南公園	長吉出戸8-14	○	○	×
瓜破南大和川公園	瓜破南1	○	○	-
なかよし広場	喜連東5-2,3	○	○	×
瓜破南地域集会所前広場	瓜破南2-4	○	○	×
喜連北公園	喜連5-9	○	○	×
出戸やすらぎ公園	長吉出戸7	○	○	×
六反さくら公園	長吉六反1-5	○	○	×

※津波について、南海トラフ巨大地震による津波浸水想定域外の場合は「○」、津波浸水想定域内の場合は「×」

※洪水について、一時避難場所は洪水時の避難先として想定しないため「-」（ただし、洪水の浸水想定区域内の場合は「×」）

水害時避難ビル 洪水(河川氾濫)時の緊急的な避難先で、堅固な高層建物の3階以上の階など

施設名	所在地	時間指定	避難できる災害	
			津波	洪水
① 喜連小学校	喜連7-6-4	24時間	-	○
② 平野西小学校	背戸口4-1-31	24時間	-	○
③ 平野小学校	平野宮町1-9-29	24時間	-	○
④ 長吉小学校	長吉長原2-6-55	24時間	-	○
⑤ 瓜破小学校	瓜破5-3-11	24時間	-	○
⑥ 加美小学校	加美正覚寺3-13-35	24時間	-	○
⑦ 加美南部小学校	加美南1-9-17	24時間	-	○
⑧ 平野南小学校	平野南2-3-8	24時間	-	○

施設名	所在地	時間指定	避難できる災害	
			津波	洪水
⑨ 長吉東小学校	長吉出戸8-8-41	24時間	-	○
⑩ 喜連西小学校	喜連西3-17-61	24時間	-	○
⑪ 長吉南小学校	長吉六反3-2-17	24時間	-	○
⑫ 瓜破北小学校	瓜破1-8-33	24時間	-	○
⑬ 長原小学校	長吉長原東3-10-9	24時間	-	○
⑭ 喜連東小学校	喜連東2-2-17	24時間	-	○
⑮ 瓜破東小学校	瓜破東2-5-78	24時間	-	○
⑯ もと長吉六反小学校	長吉六反5-3-41	24時間	-	○

MEMO

.....

.....

.....

.....



水害時避難ビル一覧のつづき

施設名	所在地	時間指定	避難できる災害	
			津波	洪水
17 加美北小学校	加美北7-4-10	24時間	-	○
18 長吉出戸小学校	長吉出戸3-1-43	24時間	-	○
19 瓜破西小学校	瓜破西2-1-43	24時間	-	○
20 喜連北小学校	喜連1-7-4	24時間	-	○
21 加美東小学校	加美東5-9-25	24時間	-	○
22 川辺小学校	長吉川辺1-4-9	24時間	-	○
23 新平野西小学校	背戸口1-5-22	24時間	-	○
24 摂陽中学校	平野西3-4-7	24時間	-	○
25 平野中学校	背戸口1-16-26	24時間	-	○
26 長吉中学校	長吉長原東1-6-15	24時間	-	○
27 瓜破中学校	瓜破2-5-31	24時間	-	○
28 加美中学校	加美正覚寺3-13-46	24時間	-	○
29 長吉西中学校	長吉長原西3-8-21	24時間	-	○
30 喜連中学校	喜連西6-2-11	24時間	-	○
31 長吉六反中学校	長吉六反4-9-61	24時間	-	○
32 瓜破西中学校	瓜破西2-12-22	24時間	-	○
33 加美南中学校	加美南1-10-15	24時間	-	○
34 平野北中学校	平野宮町1-8-55	24時間	-	○
35 市営平野東住宅1号館	平野南3-10	24時間	-	○
36 市営平野東住宅3号館	平野南3-9	24時間	-	○
37 市営平野東住宅4号館	平野南3-11	24時間	-	○
38 市営平野東住宅5号館	平野南3-11	24時間	-	○
39 市営長吉長原東住宅3号館	長吉長原東2-1	24時間	-	○
40 市営長吉長原東住宅4号館	長吉長原東2-1	24時間	-	○
41 市営長吉長原東住宅5号館	長吉長原東1-8	24時間	-	○
42 市営長吉長原東住宅6号館	長吉長原東1-9	24時間	-	○
43 市営長吉長原東住宅7号館	長吉長原東1-9	24時間	-	○
44 市営長吉長原東住宅8号館	長吉長原東1-11	24時間	-	○
45 市営長吉長原東住宅9号館	長吉長原東1-5	24時間	-	○
46 市営長吉長原東住宅10号館	長吉長原東2-5	24時間	-	○
47 市営長吉長原東住宅11号館	長吉長原東2-5	24時間	-	○
48 市営長吉長原東住宅12号館	長吉長原東2-6	24時間	-	○
49 市営長吉長原東住宅13号館	長吉長原東2-7	24時間	-	○
50 市営長吉長原東住宅14号館	長吉六反3-8	24時間	-	○
51 市営長吉長原東住宅15号館	長吉六反3-8	24時間	-	○
52 市営長吉長原東住宅16号館	長吉六反3-11	24時間	-	○

施設名	所在地	時間指定	避難できる災害	
			津波	洪水
53 市営瓜破東第2住宅1号館	瓜破東2-6	24時間	-	○
54 市営瓜破東第2住宅2号館	瓜破東4-5	24時間	-	○
55 市営瓜破東第2住宅3号館	瓜破東4-5	24時間	-	○
56 市営瓜破東第2住宅4号館	瓜破東4-5	24時間	-	○
57 市営瓜破東第2住宅5号館	瓜破東2-7	24時間	-	○
58 市営瓜破東第2住宅26号館	瓜破東2-7	24時間	-	○
59 市営長吉長原西住宅1号館	長吉長原西3-9	24時間	-	○
60 市営長吉長原西住宅6号館	長吉長原西3-10	24時間	-	○
61 市営長吉長原東第4住宅37号館	長吉長原東3-4	24時間	-	○
62 市営長吉長原東第4住宅38号館	長吉長原東3-3	24時間	-	○
63 市営長吉長原西第2住宅1号館	長吉長原西3-6	24時間	-	○
64 市営長吉出戸西住宅23号館	長吉出戸2-25	24時間	-	○
65 市営長吉出戸西住宅24号館	長吉出戸2-6	24時間	-	○
66 市営東喜連第4住宅2号館	喜連東5-2	24時間	-	○
67 市営東喜連第4住宅3号館	喜連東5-3	24時間	-	○
68 市営東喜連第4住宅4号館	喜連東5-13	24時間	-	○
69 市営東喜連第4住宅5号館	喜連東5-4	24時間	-	○
70 市営東喜連第4住宅6号館	喜連東3-10	24時間	-	○
71 市営東喜連第4住宅7号館	喜連東3-9	24時間	-	○
72 市営東喜連第4住宅8号館	喜連東3-5	24時間	-	○
73 市営東喜連第4住宅9号館	喜連東3-6	24時間	-	○
74 市営長吉住宅1号館	長吉長原2-14	24時間	-	○
75 市営長吉川辺住宅1号館	長吉川辺3-21	24時間	-	○
76 市営喜連第2住宅1号館	喜連4-10	24時間	-	○
77 市営喜連第2住宅3号館	喜連4-13	24時間	-	○
78 市営加美北住宅1号館	加美北8-14	24時間	-	○
79 市営加美北住宅2号館	加美北8-18	24時間	-	○
80 市営加美北第2住宅1号館	加美北8-9	24時間	-	○
81 市営加美北第2住宅2号館	加美北8-13	24時間	-	○
82 市営加美北第2住宅3号館	加美北8-19	24時間	-	○
83 市営喜連住宅1号館	喜連7-3	24時間	-	○
84 市営喜連住宅2号館	喜連7-4	24時間	-	○
85 市営喜連住宅3号館	喜連7-4	24時間	-	○
86 市営西喜連第3住宅1号館	喜連西2-2	24時間	-	○
87 市営西喜連第3住宅2号館	喜連西2-2	24時間	-	○
88 市営西喜連第3住宅3号館	喜連西3-3	24時間	-	○

MEMO

.....

.....

.....

.....



89	市営西喜連第3住宅4号館	喜連西3-3	24時間	-	○
90	市営西喜連第3住宅5号館	喜連西3-2	24時間	-	○
91	市営西喜連第3住宅6号館	喜連西3-2	24時間	-	○
92	市営長吉長原住宅1号館	長吉長原4-3	24時間	-	○
93	市営長吉長原住宅2号館	長吉長原4-3	24時間	-	○
94	市営加美南住宅1号館	加美南1-5	24時間	-	○
95	市営瓜破東第1住宅1号館	瓜破東1-6	24時間	-	○
96	市営瓜破東第1住宅2号館	瓜破東1-6	24時間	-	○
97	市営瓜破東第1住宅3号館	瓜破東1-12	24時間	-	○
98	市営瓜破東第1住宅4号館	瓜破東1-11	24時間	-	○
99	市営瓜破東第1住宅5号館	瓜破東1-6	24時間	-	○
100	市営加美北第3住宅1号館	加美北8-2	24時間	-	○
101	市営加美正覚寺東住宅2号館	加美正覚寺3-9	24時間	-	○
102	市営加美正覚寺東住宅3号館	加美正覚寺3-11	24時間	-	○
103	市営西喜連第4住宅1号館	喜連西1-10	24時間	-	○
104	市営西喜連第4住宅2号館	喜連西2-10	24時間	-	○
105	市営西喜連第4住宅3号館	喜連西1-3	24時間	-	○
106	市営西喜連第4住宅4号館	喜連西1-3	24時間	-	○
107	市営西喜連第4住宅5号館	喜連西2-1	24時間	-	○
108	市営加美東第2住宅1号館	加美東6-3	24時間	-	○
109	市営加美東第2住宅2号館	加美東6-3	24時間	-	○
110	市営加美東第2住宅3号館	加美東6-6	24時間	-	○
111	市営加美東第1住宅1号館	加美東3-6	24時間	-	○
112	市営加美東第1住宅2号館	加美東3-5	24時間	-	○
113	市営加美東第1住宅4号館	加美東3-8	24時間	-	○
114	市営加美東第1住宅6号館	加美東3-10	24時間	-	○
115	市営東喜連第5住宅1号館	喜連東4-8	24時間	-	○
116	市営東喜連第5住宅2号館	喜連東5-1	24時間	-	○
117	市営西喜連第5住宅1号館	喜連西4-2	24時間	-	○
118	市営西喜連第5住宅2号館	喜連西3-18	24時間	-	○
119	市営西喜連第5住宅3号館	喜連西3-16	24時間	-	○
120	市営西喜連第5住宅4号館	喜連西3-8	24時間	-	○
121	市営長吉六反第1住宅1号館	長吉六反1-11	24時間	-	○
122	市営長吉六反第1住宅2号館	長吉六反1-11	24時間	-	○
123	市営長吉六反第1住宅3号館	長吉六反1-11	24時間	-	○
124	市営東喜連住宅1号館	喜連東4-5	24時間	-	○
125	市営長吉出戸南第1住宅1号館	長吉出戸8-10	24時間	-	○
126	市営長吉出戸南第1住宅2号館	長吉出戸8-3-2	24時間	-	○

127	市営長吉出戸南第1住宅3号館	長吉出戸8-3-3	24時間	-	○
128	市営長吉出戸南第1住宅4号館	長吉出戸8-11	24時間	-	○
129	市営長吉出戸南第1住宅6号館	長吉出戸8-7	24時間	-	○
130	市営長吉出戸南第1住宅7号館	長吉出戸8-7	24時間	-	○
131	市営瓜破東住宅2号館	瓜破東2-3	24時間	-	○
132	市営長吉第2住宅1号館	長吉出戸1-1-1	24時間	-	○
133	市営長吉第2住宅2号館	長吉出戸1-1-2	24時間	-	○
134	市営長吉第2住宅3号館	長吉出戸1-1-3	24時間	-	○
135	市営瓜破東8丁目住宅2号館	瓜破東8-9-2	24時間	-	○
136	市営瓜破東8丁目住宅4号館	瓜破東8-9-4	24時間	-	○
137	市営瓜破東1丁目住宅1号館	瓜破東1-3-1	24時間	-	○
138	市営瓜破東1丁目住宅2号館	瓜破東1-3-2	24時間	-	○
139	市営瓜破東1丁目住宅3号館	瓜破東1-4-3	24時間	-	○
140	市営瓜破東1丁目住宅4号館	瓜破東1-4-4	24時間	-	○
141	市営瓜破東1丁目住宅5号館	瓜破東1-4-5	24時間	-	○
142	市営西喜連第5住宅5号館	喜連西4-2-5	24時間	-	○
143	市営瓜破東住宅3号館	瓜破東2-2	24時間	-	○
144	市営瓜破2丁目住宅1号館	瓜破2-4-1	24時間	-	○
145	市営瓜破2丁目住宅2号館	瓜破2-4-2	24時間	-	○
146	市営瓜破2丁目住宅3号館	瓜破2-4-3	24時間	-	○
147	市営瓜破2丁目住宅4号館	瓜破2-4-4	24時間	-	○
148	市営瓜破2丁目住宅5号館	瓜破2-4-5	24時間	-	○
149	市営長吉出戸南第1住宅5号館	長吉出戸8-7	24時間	-	○
150	市営長吉六反北住宅1号館	長吉六反4-8-1	24時間	-	○
151	市営長吉六反北住宅2号館	長吉六反4-8-2	24時間	-	○
152	市営長吉長原西第2住宅2号館	長吉長原西3-6-2	24時間	-	○

同時多発火災が発生し、人命に著しい被害を及ぼすと予測される場合の避難
広域避難場所 に適する大きな公園など

広域避難場所	避難できる災害の種類(○:避難可、×:避難不可)			
	大規模火災	地震	津波	洪水
A 百済貨物ターミナル駅	○	○	○	×
B 瓜破霊園	○	○	○	×
C 久宝寺緑地	○	○	○	×
D 巽東緑地	○	○	○	×

※津波について、南海トラフ巨大地震による津波浸水想定域外の場合は「○」、津波浸水想定域内の場合は「×」※洪水について、広域避難場所は洪水時の避難先として想定しないため「-」(ただし、洪水(河川氾濫)の浸水想定区域内の場合は「×」)

MEMO

.....

.....

.....

.....



●…一時避難場所 ■…広域避難場所

No…水害時避難ビル

☎…主な公衆電話 ☎…特設公衆電話

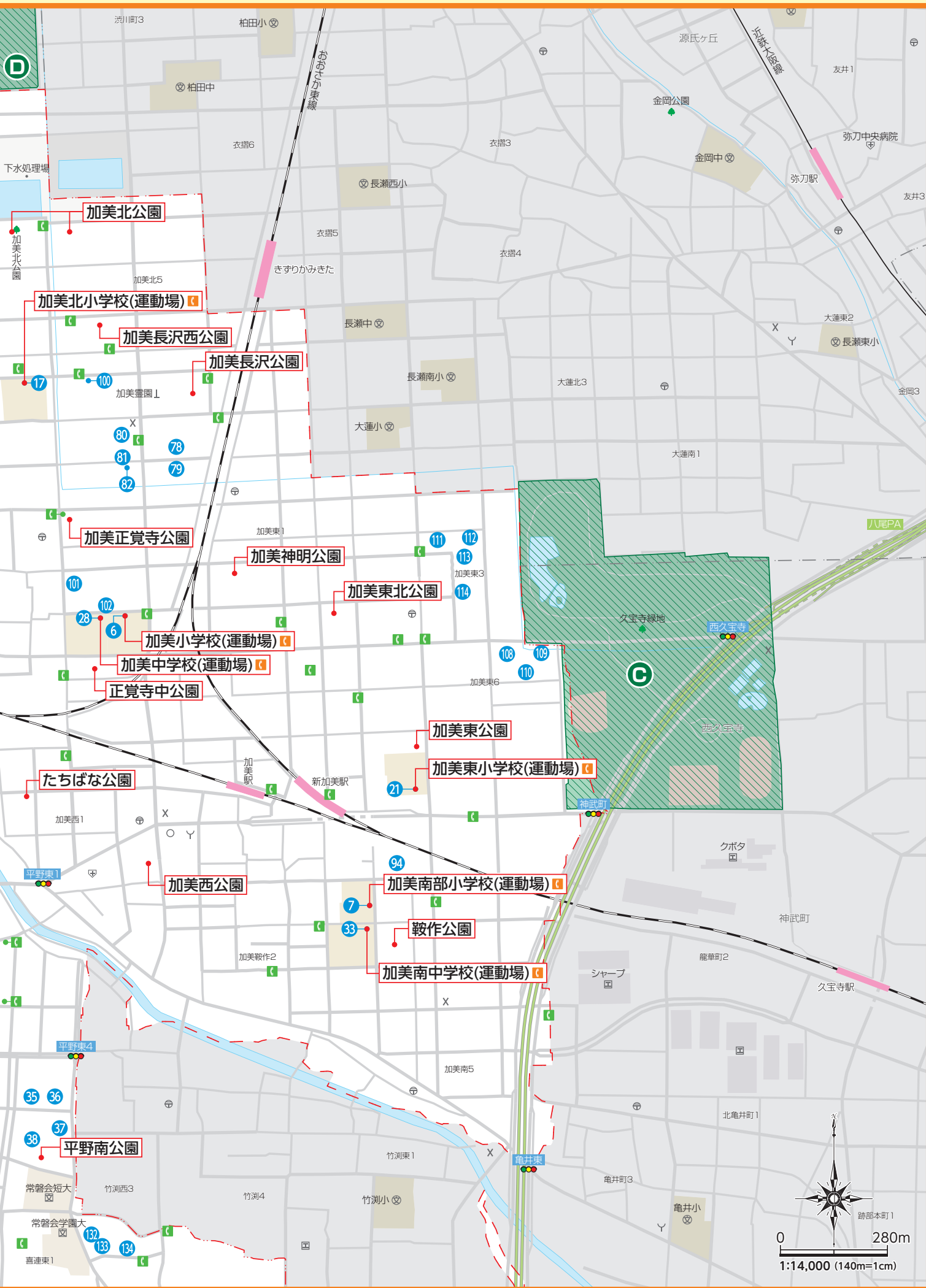
※この地図には各地域の全域、全ての町名や施設名が掲載されているとは限りません。
※公衆電話は「屋外」に設置されている「終日利用可」の情報となります。
※公衆電話の設置場所は、移転又は廃止により変更となる可能性があります。
※避難場所は2018年8月3日現在。公衆電話は2018年7月現在のものです。

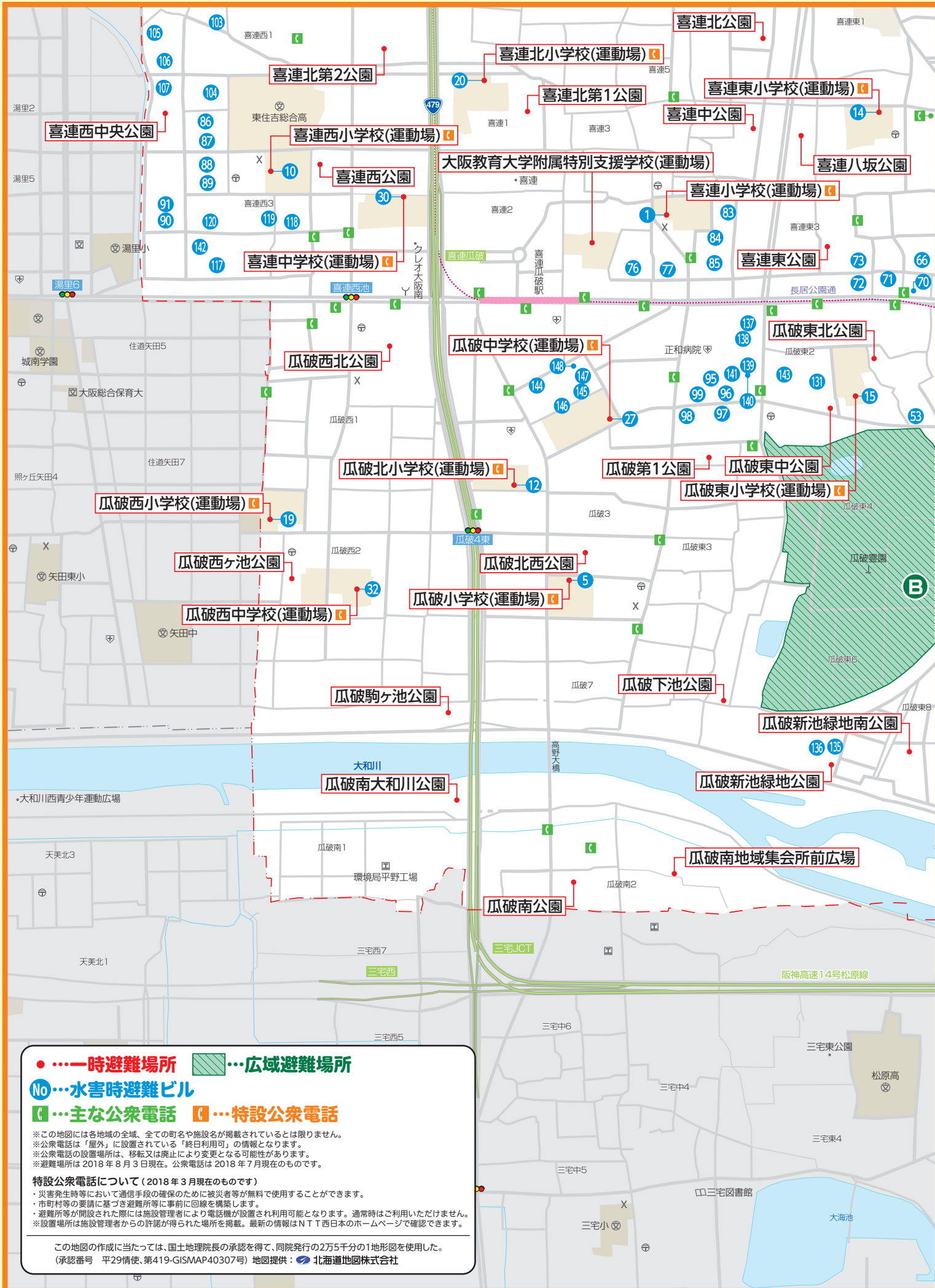
特設公衆電話について（2018年3月現在のものです）

- ・災害発生時等において通信手段の確保のために被災者等が無料で使用することができます。
- ・市町村等の要請に基づき避難所等に事前に回線を構築します。
- ・避難所等が開設された際には施設管理者により電話機が設置され利用可能となります。通常時はご利用いただけません。
- ※設置場所は施設管理者からの許諾が得られた場所を掲載。最新の情報はN T T 西日本のホームページで確認できます。

この地図の作成に当たっては、国土地理院長の承認を得て、同院発行の2万5千分の1地形図を使用した。
(承認番号 平29情使、第419-GISMAP40307号) 地図提供：北海道地図株式会社







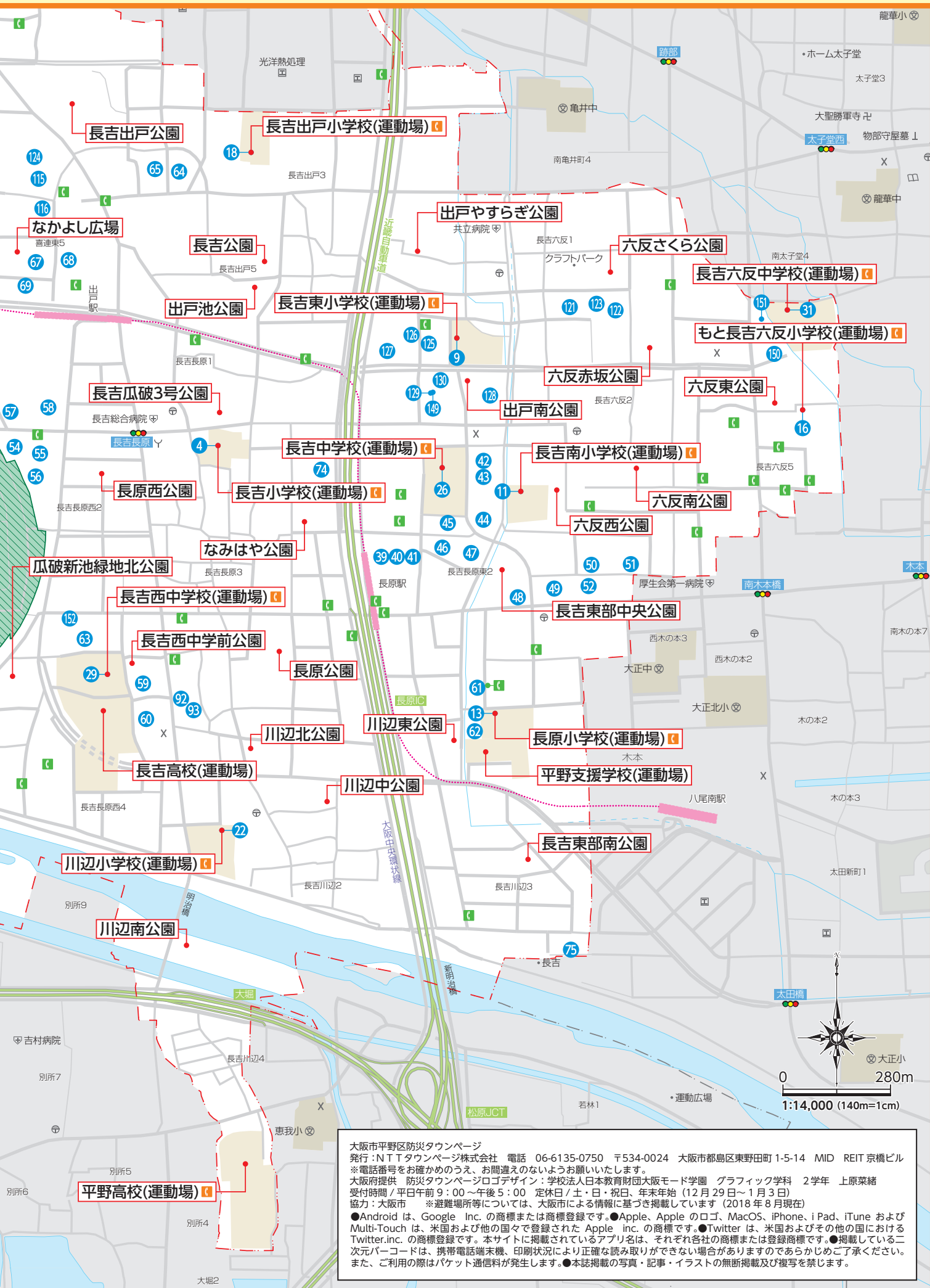
- …一時避難場所 …広域避難場所
- No …水害時避難ビル
- ☎ …主な公衆電話 ☎ …特設公衆電話

※この地図には各地域の全域、全ての町名や施設名が掲載されているとは限りません。
 ※公衆電話は「屋外」に設置されている「終日利用可」の情報となります。
 ※公衆電話の設置場所は、移転又は廃止により変更となる可能性があります。
 ※避難場所は2018年8月3日現在。公衆電話は2018年7月現在のものです。

特設公衆電話について（2018年3月現在のものです）

- ・災害発生時等において通信手段の確保のために被災者等が無料で使用することができます。
- ・市町村等の要請に基づき避難所等に事前に回線を構築します。
- ・避難所等が開設された際には施設管理者により電話機が設置され利用可能となります。通常時にご利用いただけません。
- ※設置場所は施設管理者からの許諾が得られた場所を掲載。最新の情報はN T T 西日本のホームページで確認できます。

この地図の作成に当たっては、国土地理院長の承認を得て、同院発行の2万5千分の1地形図を使用した。
 (承認番号 平29情使、第419-GISMAP40307号) 地図提供: 北海道地図株式会社



大阪市平野区防災タウンページ
 発行：N T T タウンページ株式会社 電話 06-6135-0750 〒534-0024 大阪市都島区東野田町1-15-14 MID REIT 京橋ビル
 ※電話番号をお確かめのうえ、お間違のないようお願いいたします。
 大阪府提供 防災タウンページロゴデザイン：学校法人日本教育財団大阪モード学園 グラフィック学科 2学年 上原菜緒
 受付時間 / 平日午前9：00～午後5：00 定休日 / 土・日・祝日、年末年始（12月29日～1月3日）
 協力：大阪市 ※避難場所等については、大阪市による情報に基づき掲載しています（2018年8月現在）
 ●Android は、Google Inc. の商標または商標登録です。●Apple、Apple のロゴ、MacOS、iPhone、iPad、iTune および Multi-Touch は、米国および他の国々で登録された Apple inc. の商標です。●Twitter は、米国およびその他の国における Twitter, inc. の商標登録です。本サイトに掲載されているアプリ名は、それぞれ各社の商標または登録商標です。●掲載している二次元バーコードは、携帯電話端末機、印刷状況により正確な読み取りができない場合がありますのであらかじめご了承ください。また、ご利用の際はパケット通信料が発生します。●本誌掲載の写真・記事・イラストの無断掲載及び複写を禁じます。