

阪南市 ■指定避難所及び指定緊急避難場所リスト

	避難所名	住所	電話	種別	洪水	土砂災害	津波	海拔(m)
1	尾崎中学校	尾崎町5丁目33-14		指定避難所 兼 指定緊急避難場所		●		約 2.5m
2	鳥取東中学校	和泉鳥取1455		指定避難所 兼 指定緊急避難場所	●	●	●	約42.5m
3	貝掛中学校	貝掛1372		指定避難所 兼 指定緊急避難場所	●	●	●	約46.0m
4	飯の峯中学校	桃の木台3丁目9-1		指定避難所 兼 指定緊急避難場所	●	●	●	約66.5m
5	尾崎小学校(旧福島小学校)	尾崎町5丁目33-8		指定避難所 兼 指定緊急避難場所		●		約 2.5m
6	西鳥取小学校	鳥取72		指定避難所 兼 指定緊急避難場所	●	●	●	約 7.0m
7	舞小学校	舞4丁目6-31		指定避難所 兼 指定緊急避難場所	●		●	約71.5m
8	下荘小学校(旧箱作小学校)	箱作2320		指定避難所 兼 指定緊急避難場所	●	●	●	約29.0m
9	旧東鳥取小学校	自然田1454		指定避難所 兼 指定緊急避難場所	●	●	●	約23.5m
10	東鳥取小学校(旧波太小学校)	石田600-1		指定避難所 兼 指定緊急避難場所	●	●	●	約20.5m
11	朝日小学校	自然田272-1		指定避難所 兼 指定緊急避難場所	●	●	●	約34.0m
12	上荘小学校	下出548-1		指定避難所 兼 指定緊急避難場所	●	●	●	約14.0m
13	桃の木台小学校	桃の木台5丁目423-33		指定避難所 兼 指定緊急避難場所	●	●	●	約74.0m
14	旧下荘小学校	箱作1055		指定避難所	●	●	●	約 8.0m
15	府立泉鳥取高校	緑ヶ丘1丁目1-10		指定避難所 兼 指定緊急避難場所	●	●	●	約49.0m
16	福島住民センター	尾崎町5丁目30-22		指定避難所		●		約 2.5m
17	マリントウン福島住民センター	尾崎町8丁目38-2		指定避難所		●		約 2.5m
18	鳥取住民センター	鳥取668-9		指定避難所	●	●	●	約 9.5m
19	和泉鳥取住民センター	和泉鳥取880-2		指定避難所	●	●	●	約28.0m
20	桑畑住民センター	桑畑352-13		指定避難所		●	●	約61.0m
21	和泉鳥取台住民センター	自然田466-111		指定避難所			●	約43.5m
22	新町住民センター	新町298		指定避難所	●	●		約 5.5m
23	シーサイド貝掛住民センター	貝掛63-4		指定避難所	●	●	●	約12.5m
24	貝掛住民センター	貝掛1215-1		指定避難所	●	●	●	約16.5m
25	箱作住民センター	箱作1049		指定避難所	●	●	●	約 7.0m
26	いずみが丘住民センター	箱作1569-101		指定避難所	●	●	●	約34.0m
27	鴻和住民センター	箱作2861-73		指定避難所	●	●	●	約84.5m
28	舞西住民センター	舞2丁目16-20		指定避難所	●	●	●	約26.5m
29	光陽台住民センター	光陽台2丁目14-9		指定避難所	●	●	●	約66.5m
30	自然田住民センター	自然田1752-1		指定避難所	●	●	●	約23.5m
31	自然田第3住民センター	自然田1536-6		指定避難所		●	●	約20.0m
32	自然田第4住民センター	自然田1664-3		指定避難所	●	●	●	約24.5m
33	桜ヶ丘住民センター	自然田169-12		指定避難所	●	●	●	約30.5m
34	石田住民センター	石田494-5		指定避難所	●	●	●	約27.5m
35	鳥取中住民センター	鳥取中293-2		指定避難所	●	●	●	約18.5m
36	黒田住民センター	黒田5-3		指定避難所	●	●	●	約12.5m
37	下出住民センター	下出701-4		指定避難所	●	●	●	約 9.0m
38	さつき台住民センター	さつき台1丁目24		指定避難所	●	●	●	約49.0m
39	山中溪住民センター	山中溪245		指定避難所	●		●	約70.0m
40	緑ヶ丘住民センター	緑ヶ丘1丁目13-26		指定避難所	●	●	●	約72.5m
41	万葉台住民センター	箱作446-73		指定避難所	●	●	●	約50.5m
42	桃の木台西住民センター	桃の木台5丁目9-9		指定避難所	●	●	●	約73.5m
43	プロヴァンスの丘住民センター	箱作2875-198		指定避難所	●	●	●	約83.0m
44	南山中住民センター	箱の浦382-67		指定避難所	●	●	●	約37.5m
45	箱の浦住民センター	箱の浦60-13		指定避難所	●	●	●	約30.5m
46	鳥取三井住民センター	鳥取三井3-4		指定避難所	●	●	●	約19.5m
47	箱作東住民センター	箱作945		指定避難所	●	●	●	約 7.0m
48	箱作西住民センター	箱作1619-1		指定避難所	●	●	●	約10.0m
49	箱の浦東住民センター	箱の浦1-76		指定避難所	●	●	●	約32.5m
50	桃の木台東住民センター	桃の木台3丁目8-1		指定避難所	●	●	●	約66.0m
51	桃の木台南住民センター	桃の木台7丁目1-9		指定避難所	●	●	●	約83.5m
52	中央運動広場	光陽台1丁目17		指定緊急避難場所	●	●	●	約33.0m
53	阪南市防災コミュニティーセンター	下出14-3	471-5678	指定緊急避難場所	●	●	●	約 9.3m
54	桃の木台中央公園(広域避難地)	桃の木台4丁目		指定緊急避難場所	●	●	●	約76.5m
55	鳥取中学校(救援部隊拠点)	黒田341	472-1881	指定緊急避難場所	●	●	●	約15.5m

MEMO

.....

.....

.....

.....



阪南市 ■民間指定締結避難所

	避難所名	住所	電話
56	桃の木台幼稚園	桃の木台5丁目21-26	476-1432
57	さつき台幼稚園	さつき台2丁目9	471-3344
58	オアシスデイサービスセンター	箱の浦382-74	476-0178

阪南市 ■福祉避難所

	避難所名	住所	電話
59	老人福祉センター	自然田1880-5	471-6575
60	社会福祉法人 日本ヘレンケラー財団さつき園	鳥取中9-1	471-6868

	避難所名	住所	電話
61	社会福祉法人 日本ヘレンケラー財団まつのき園	鳥取中9-1	471-6863
62	社会福祉法人 ぼけっと福祉会ワークセンターぼけっと	山中溪458	472-9977
63	NPO法人 ハートワークひだまり	箱作355-3	476-0539
64	社会福祉法人 野のはな マジックブルーム	下出289	470-1811
65	社会福祉法人 有誠会 下出作業所	下出485-5	472-4084
66	自立支援事業所 結	鳥取978-3	488-7745
67	社会福祉法人 日本ヘレンケラー財団たんぼ園	黒田468-1	473-2816
68	舞グリーンフレンズ	舞3丁目41-2	471-9595

岬町 ■指定緊急避難場所

	施設・場所名	住所	対象とする異常な現象の種類							
			洪水	崖崩れ、土石流 及び地滑り	高潮	地震	津波	大規模な火事	内水氾濫	火山現象
1	淡輪小学校グラウンド	泉南郡岬町淡輪862	●	●	●	●	●	●	●	●
2	岬中学校グラウンド	泉南郡岬町深日545	●	●	●	●	●	●	●	●
3	深日小学校グラウンド	泉南郡岬町深日899	●	●	●	●	●	●	●	●
4	多奈川小学校グラウンド	泉南郡岬町多奈川谷川1624			●	●	●	●	●	●
5	関西電力緑と憩いのエリア	泉南郡岬町多奈川谷川12149-1	●		●	●	●	●	●	●
6	小島古墳広場(五山)	泉南郡岬町多奈川小島904	●		●	●	●	●	●	●

岬町 ■指定避難所

	施設名	住所	
7	淡輪小学校	泉南郡岬町淡輪862	
8	町民体育館	泉南郡岬町淡輪4546	
9	16区集会所	泉南郡岬町淡輪1694-71	
10	望海坂第1集会所	泉南郡岬町望海坂1-3-25	
11	望海坂第2集会所	泉南郡岬町望海坂2-10-2	
12	17区集会所	泉南郡岬町淡輪3026-205	
13	青葉台みさき台自治会館	泉南郡岬町淡輪3805-28	
14	さくら会館	泉南郡岬町淡輪722-2	
15	14区集会所	泉南郡岬町淡輪5790-65	
16	淡輪幼稚園	泉南郡岬町淡輪4656-1	
17	淡輪保育所	泉南郡岬町淡輪4535-1	
18	深日小学校	泉南郡岬町深日899	
19	岬中学校	泉南郡岬町深日545	
20	深日会館	泉南郡岬町深日856-1	
21	深日保育所	泉南郡岬町深日2746	
22	緑会館	泉南郡岬町深日2000-1	
23	多奈川小学校	泉南郡岬町多奈川谷川1624	
24	朝日会館	泉南郡岬町多奈川谷川3400-120	
25	平野北集会所	泉南郡岬町多奈川谷川1634-25	
26	小田平集会所	泉南郡岬町多奈川谷川12352-1	
27	小島集会所	泉南郡岬町多奈川小島700	
28	孝子小学校	泉南郡岬町孝子495	
29	淡輪老人福祉センター	泉南郡岬町淡輪4518-1	福
30	子育て支援センター	泉南郡岬町深日2026	福
31	こぐま園	泉南郡岬町深日2026	福
32	健康ふれあいセンター	泉南郡岬町多奈川谷川495-1	福

MEMO

.....

.....

.....

.....



阪南市避難所マップ①

No …指定避難所・指定緊急避難場所

No …民間指定締結避難所・福祉避難所

☎ …主な公衆電話


避難所種別

指 …民間指定締結避難所

福 …福祉避難所

※この地図には各地域の全域、全ての町名や施設名が掲載されているとは限りません。
 ※公衆電話は「屋外」に設置されている「終日利用可」の情報となります。
 ※公衆電話の設置場所は、移転又は廃止により変更となる可能性があります。
 ※公衆電話は2018年5月現在のものです。

この地図の作成に当たっては、国土地理院長の承認を得て、同院発行の2万5千分の1地形図を使用した。
 (承認番号 平29情使、第419-GISMAP40313号) 地図提供: 北海道地図株式会社



0 580m
 1:29,000 (290m=1cm)

60 社会福祉法人日本ヘレンケラー財団さつき園 **福**

61 社会福祉法人日本ヘレンケラー財団まつのき園 **福**

22 新町住民センター

6 西鳥取小学校

18 鳥取住民センター

66 自立支援事業所 **結 福**

23 シーサイド貝掛住民センター

24 貝掛住民センター

46 鳥取三井住民センター

47 箱作東住民センター

14 旧下荘小学校

25 箱作住民センター

26 いずみが丘住民センター

48 箱作西住民センター

3 貝掛中学校

28 舞西住民センター

7 舞小学校

8 下荘小学校(旧箱作小学校)

49 箱の浦東住民センター

68 舞グリーンフレンズ **福**

63 NPO法人ハートワークひだまり **福**

58 オアシスデイサービスセンター **指**

41 万葉台住民センター

27 鴻和住民センター

45 箱の浦住民センター

50 桃の木台東住民センター

4 飯の峯中学校

44 南山中住民センター

43 プロヴァンスの丘住民センター

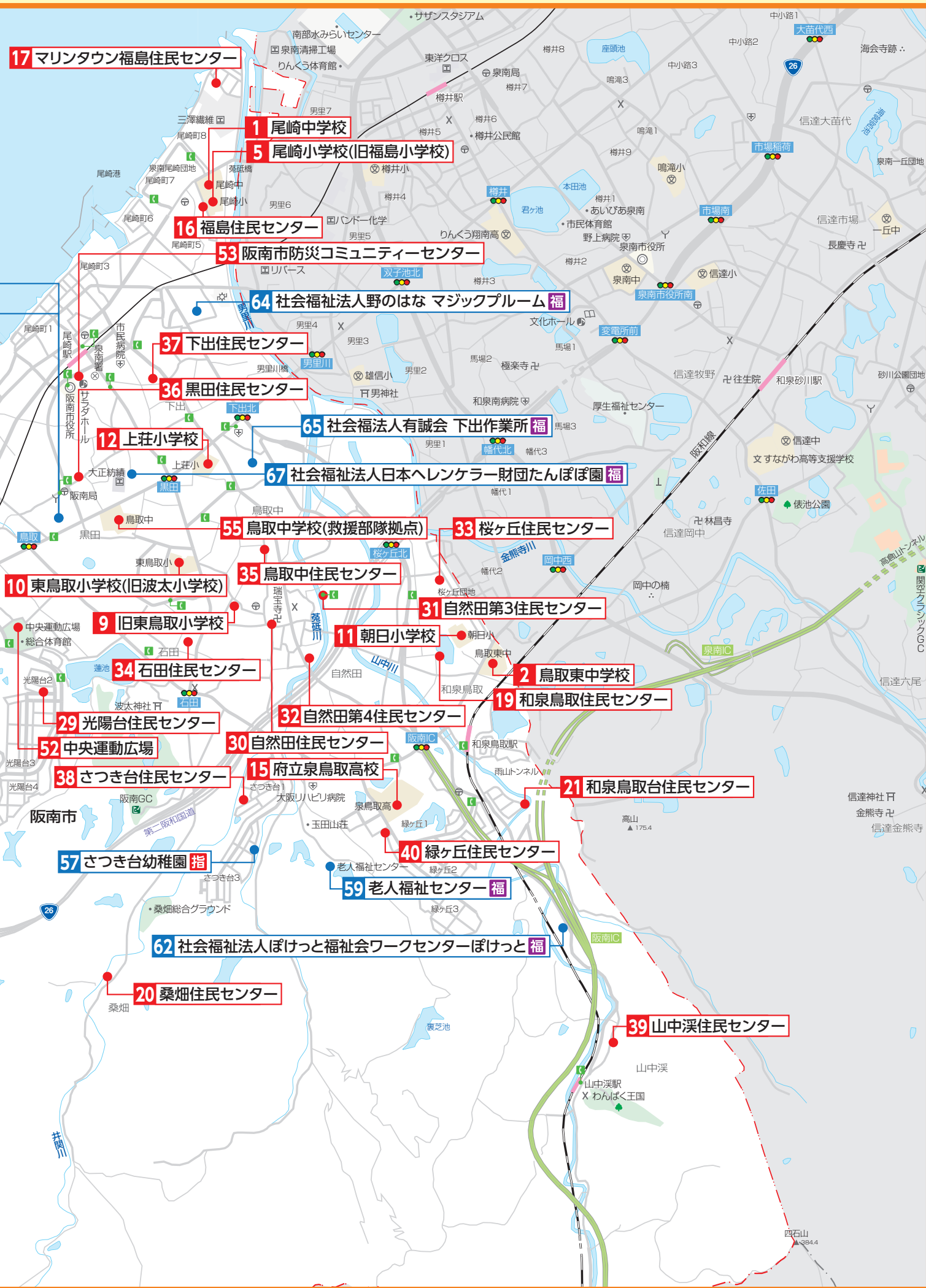
42 桃の木台西住民センター

56 桃の木台幼稚園 **指**

13 桃の木台小学校

54 桃の木台中央公園(広域避難地)

51 桃の木台南住民センター



岬町避難所マップ①

- …指定緊急避難場所
- …指定避難所
- …福祉避難所
- ☎ …主な公衆電話

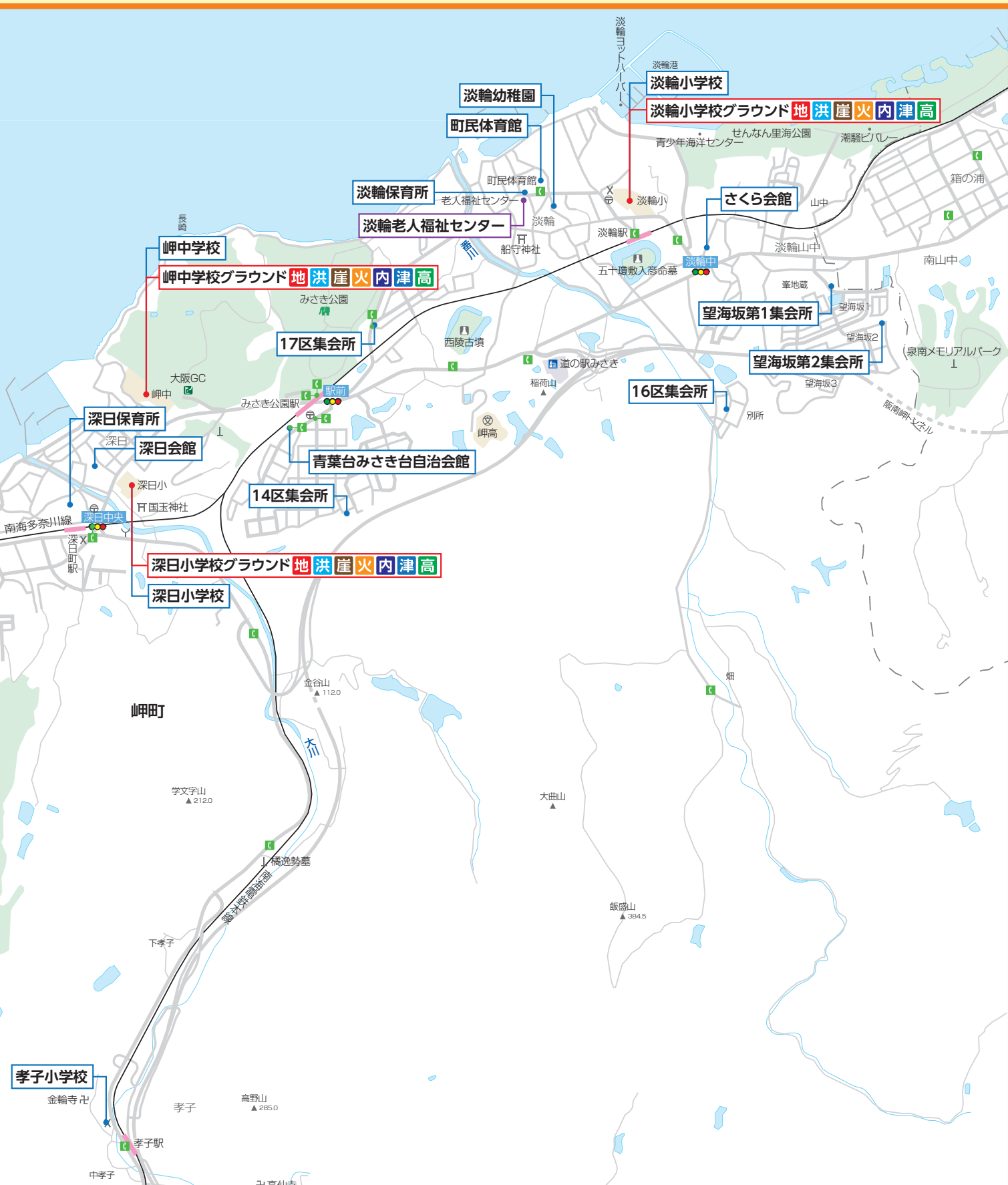
指定緊急避難場所種別

- 地 …地震
- 洪 …洪水
- 崖 …崖崩れ、土石流及び地滑り
- 火 …大規模な火事
- 内 …内水氾濫
- 津 …津波
- 高 …高潮

※この地図には各地域の全域、全ての町名や施設名が掲載されているとは限りません。
 ※公衆電話は「屋外」に設置されている「終日利用可」の情報となります。
 ※公衆電話の設置場所は、移転又は廃止により変更となる可能性があります。
 ※公衆電話は2018年5月現在のものです。

この地図の作成に当たっては、国土地理院長の承認を得て、同院発行の2万5千分の1地形図を使用した。
 (承認番号 平29情使、第419-GISMAP40313号) 地図提供: 北海道地図株式会社





協 力：阪南市・岬町 ※避難所等については阪南市・岬町による情報に基づき掲載しています。
 (2018年10月1日現在)

発 行：NTTタウンページ株式会社 〒534-0024 大阪市都島区東野田町1-5-14 MID REIT 京橋ビル
06-6135-0750 ※電話番号をお確かめのうえ、お間違のないようお願いいたします。

受付時間 / 平日 午前9:00～午後5:00 定休日 / 土・日・祝日・年末年始(12月29日～1月3日)
 大阪府提供 防災タウンページロゴデザイン：学校法人日本教育財団大阪モード学園 グラフィック学科 2学年 上原菜緒

●NTTドコモは日本電信電話株式会社の登録商標です。●SoftBankおよびソフトバンクの名称、ロゴは日本国およびその他の国におけるソフトバンク株式会社の登録商標または商標です。
 ●[au] [EZweb] は、KDDI株式会社の登録商標または商標です。●Androidは、Google Inc.の商標または登録商標です。●Apple、Appleのロゴ、MacOS、iPhone、iPad、iTunesおよびMulti-Touchは、米国および他の国々で登録されたApple Inc.の商標です。●Twitterは、アメリカ合衆国または他国々におけるTwitter, Inc.の登録商標です。●FacebookおよびFacebookロゴはFacebook, Inc.の商標または登録商標です。●LINEは、LINE株式会社の商標または登録商標です。●mixi、mixiのロゴ、ソーシャルフォンは、株式会社mixiの登録商標です。
 ●iPhoneの商標は、アップル株式会社のライセンスに基づき使用しています。●本サイトに掲載されているアプリ名、会社名は、それぞれ各社の商標または登録商標です。掲載している二次元コードは、携帯電話端末機、印刷状態により正確な読み取りができない場合がありますのであらかじめご了承ください。また、ご利用の際はパケット通信料が発生します。●本誌に掲載されている体験談は個人の主観であり、発言内容について、有効性を保証するものではありません。