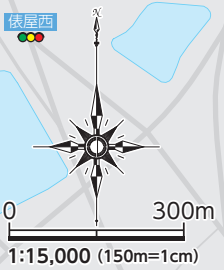
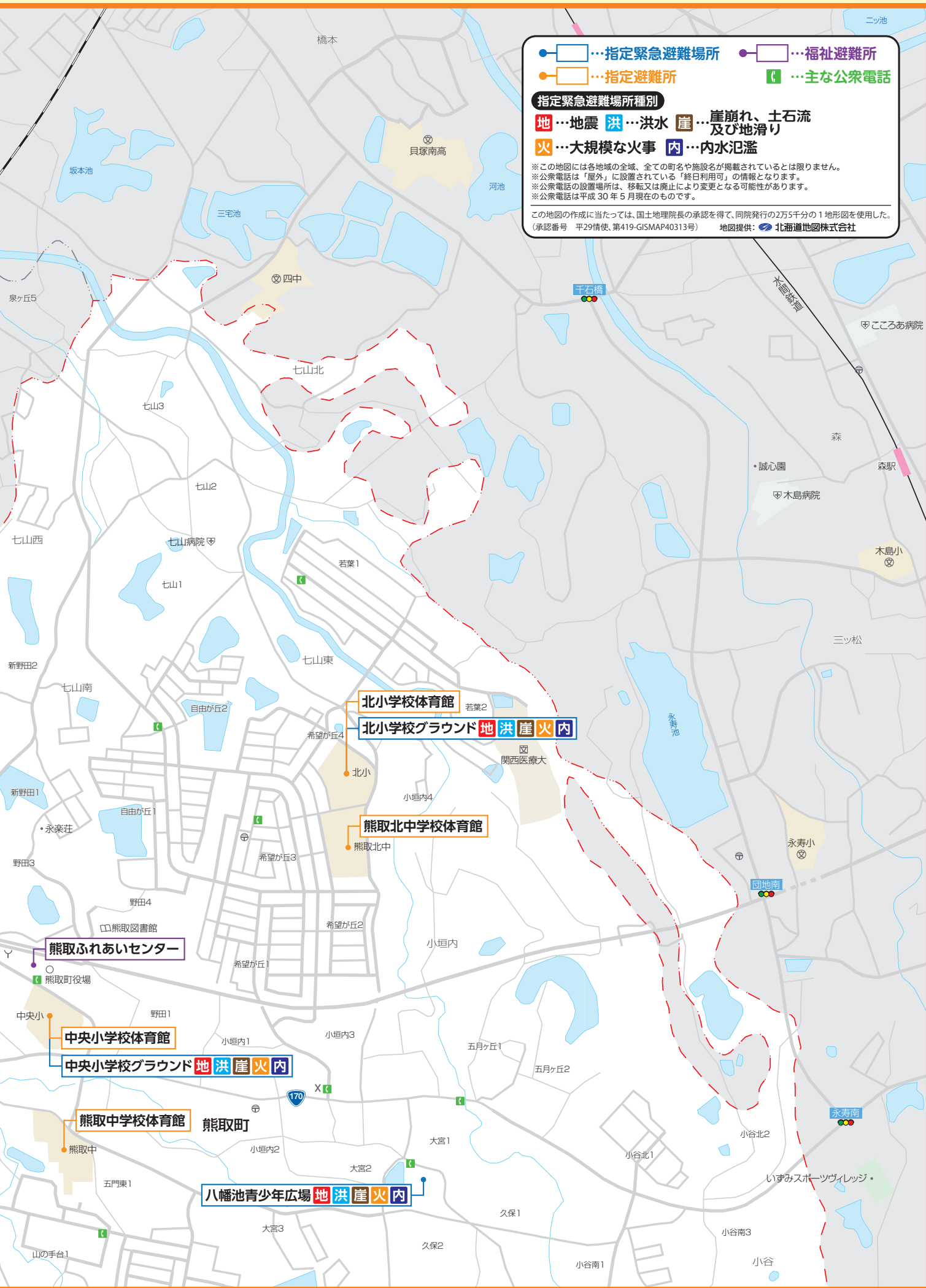


熊取町避難所マップ①





□ …指定緊急避難場所 □ …福祉避難所
□ …指定避難所 K …主な公衆電話

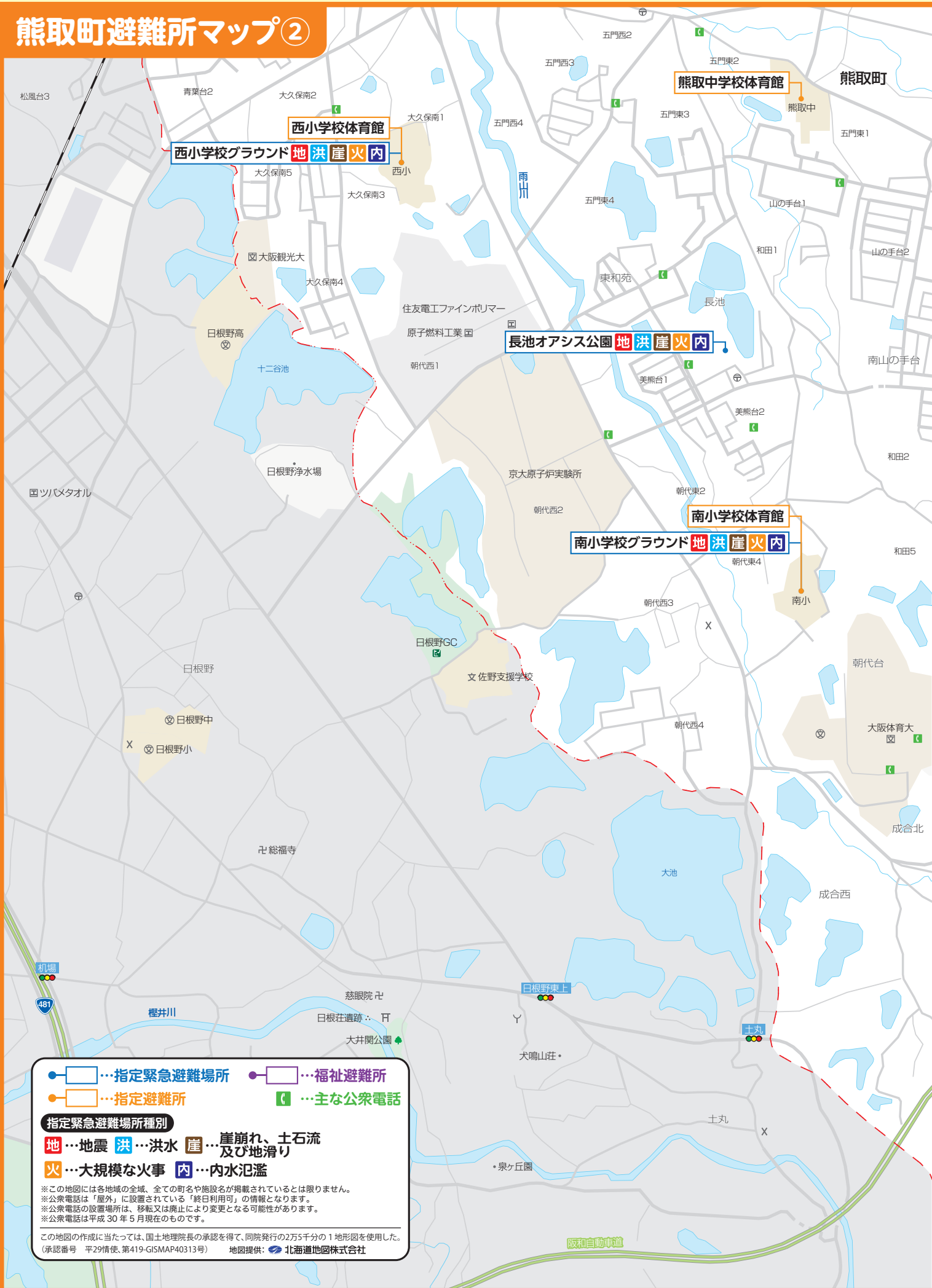
指定緊急避難場所種別

■ …地震 ■ …洪水 ■ …崖崩れ、土石流及び地滑り
■ …大規模な火事 ■ …内水氾濫

※この地図には各地域の全域、全ての町名や施設名が掲載されているとは限りません。
 ※公衆電話は「屋外」に設置されている「終日利用可」の情報となります。
 ※公衆電話の設置場所は、移転又は廃止により変更となる可能性があります。
 ※公衆電話は平成30年5月現在のものです。

この地図の作成に当たっては、国土地理院長の承認を得て、同院発行の2万5千分の1地形図を使用した。
 (承認番号 平29情使、第419-GISMAP40313号) 地図提供: 🌐 北海道地図株式会社

熊取町避難所マップ②



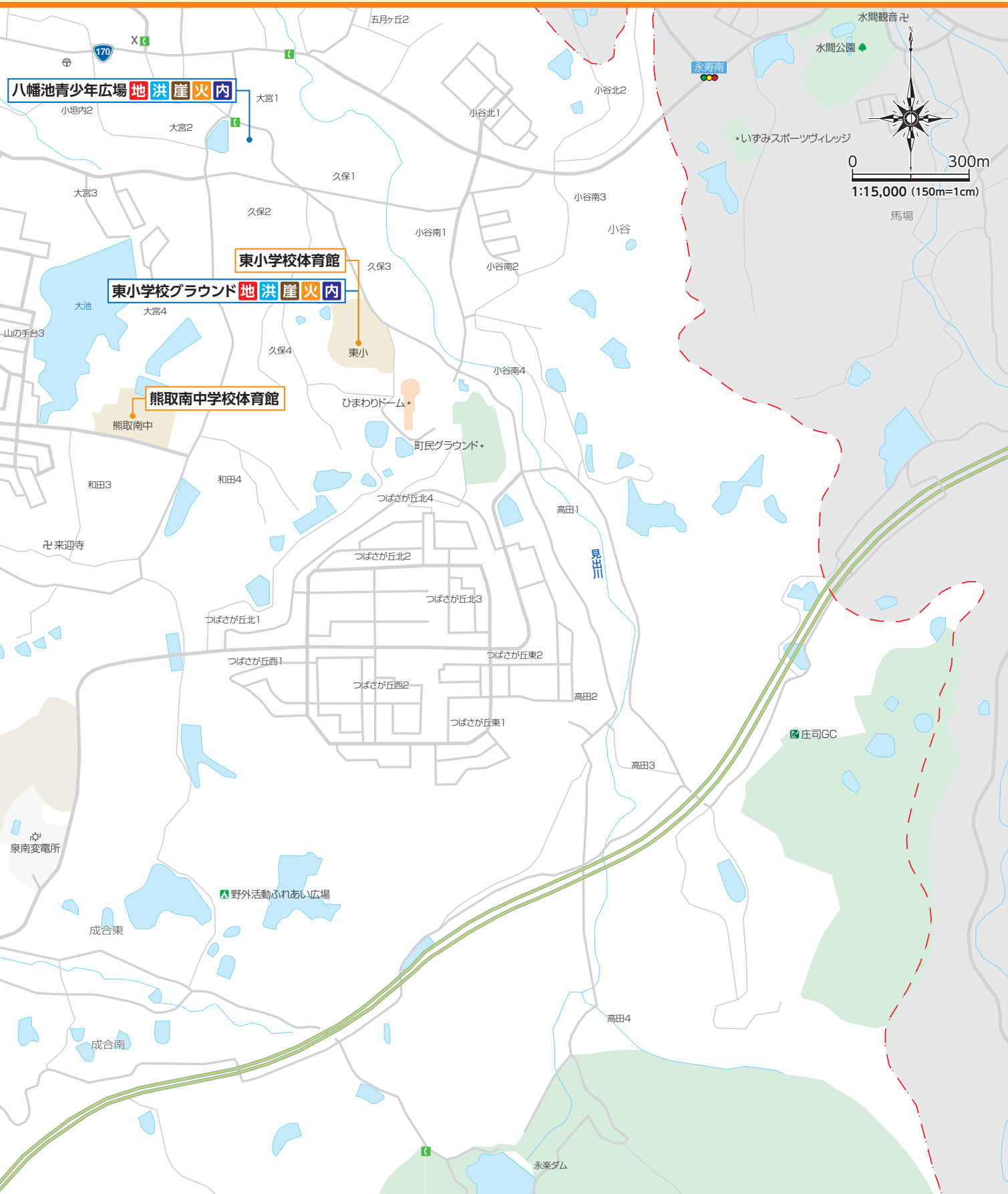
● 指定緊急避難場所 ● 福祉避難所
● 指定避難所 ☒ 主な公衆電話

指定緊急避難場所種別

■ **地**…地震 ■ **洪**…洪水 ■ **崖**…崖崩れ、土石流及び地滑り
■ **火**…大規模な火事 ■ **内**…内水氾濫

※この地図には各地域の全域、全ての町名や施設名が掲載されているとは限りません。
 ※公衆電話は「屋外」に設置されている「終日利用可」の情報となります。
 ※公衆電話の設置場所は、移転又は廃止により変更となる可能性があります。
 ※公衆電話は平成30年5月現在のものです。

この地図の作成に当たっては、国土地理院長の承認を得て、同院発行の2万5千分の1地形図を使用しました。
 (承認番号 平29情使、第419-GISMAP40313号) 地図提供: 北海道地図株式会社



協 力：熊取町

※避難場所等については熊取町による情報に基づき掲載しています。
(2018年10月現在)

発 行：NTTタウンページ株式会社

〒534-0024 大阪市都島区東野田町1-5-14 MID REIT 京橋ビル

06-6135-0750 ※電話番号をお確かめのうえ、お間違えのないようお願いいたします。

受付時間 / 平日 午前9:00～午後5:00 定休日 / 土・日・祝日、年末年始(12月29日～1月3日)

大阪府提供 防災タウンページロゴデザイン：学校法人日本教育財団大阪モード学園 グラフィック学科 2学年 上原菜緒

●NTTドコモは日本電信電話株式会社の登録商標です。●SoftBankおよびソフトバンクの名称、ロゴは日本国およびその他の国におけるソフトバンク株式会社の登録商標または商標です。
●[au] [EZweb] は、KDDI株式会社の登録商標または商標です。●Androidは、Google Inc.の商標または登録商標です。●Apple、Appleのロゴ、MacOS、iPhone、iPad、iTunesおよびMulti-Touchは、米国および他の国々で登録されたApple Inc.の商標です。●Twitterは、アメリカ合衆国または他国々におけるTwitter, Inc.の登録商標です。●FacebookおよびFacebookロゴはFacebook, Inc.の商標または登録商標です。●LINEは、LINE株式会社の商標または登録商標です。●mixi、ミクシィおよびmixiロゴ、ソーシャルフォンは、株式会社ミクシィの登録商標です。
●iPhoneの商標は、アイホン株式会社のライセンスに基づき使用しています。●本サイトに掲載されているアプリ名、会社名は、それぞれ各社の商標または登録商標です。掲載している二次元コードは、携帯電話端末機、印刷状態により正確な読み取りができない場合がありますのであらかじめご了承ください。また、ご利用の際はパケット通信料が発生します。