

... ...指定緊急避難場所・指定避難所
 ☎ ...主な公衆電話

指定緊急避難場所種別
地 ...地震
 洪 ...洪水
 内 ...内水氾濫
 火 ...大規模な火災

※避難所の開設状況については市役所にお問い合わせください。
 ※この地図には各地域の全域、全ての町名や施設名が掲載されているとは限りません。
 ※公衆電話は「屋外」に設置されている「終日利用可」の情報となります。
 ※公衆電話の設置場所は、移転又は廃止により変更となる可能性があります。
 ※公衆電話は2018年11月現在のものです。

この地図の作成に当たっては、国土地理院長の承認を得て、同院発行の2万5千分の1地形図を使用した。
 (承認番号 平30情使、第72-GISMAP41012号) 地図提供: 北海道地図株式会社

門真市立上野口小学校 地 洪 内 火

門真市立北巣本小学校 地 洪 内 火

門真市立大和田小学校 地 洪 内 火

門真市立四宮小学校 地 洪 内 火

門真市立第五中学校 地 洪 内 火

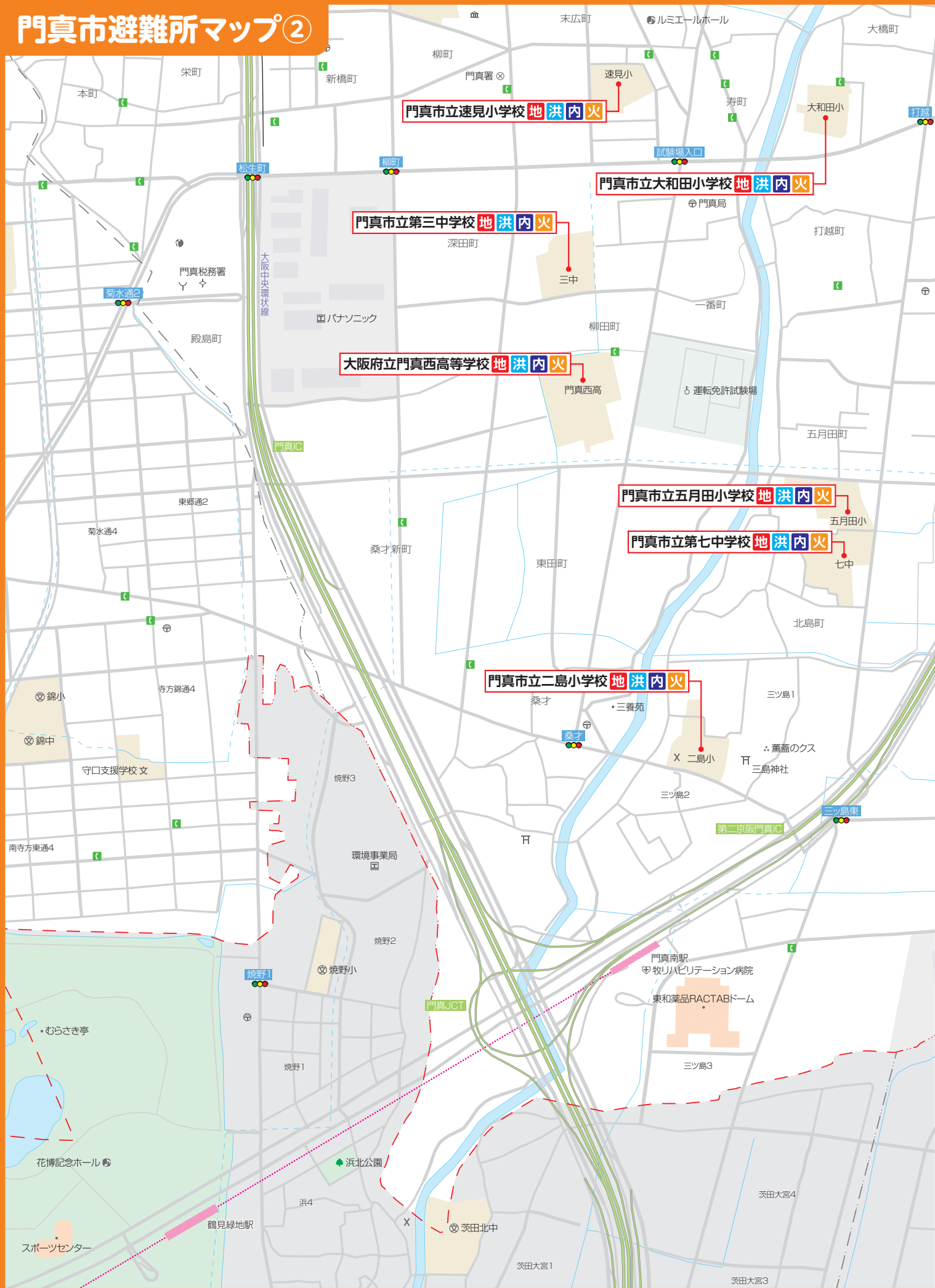
門真市立沖小学校 地 洪 内 火

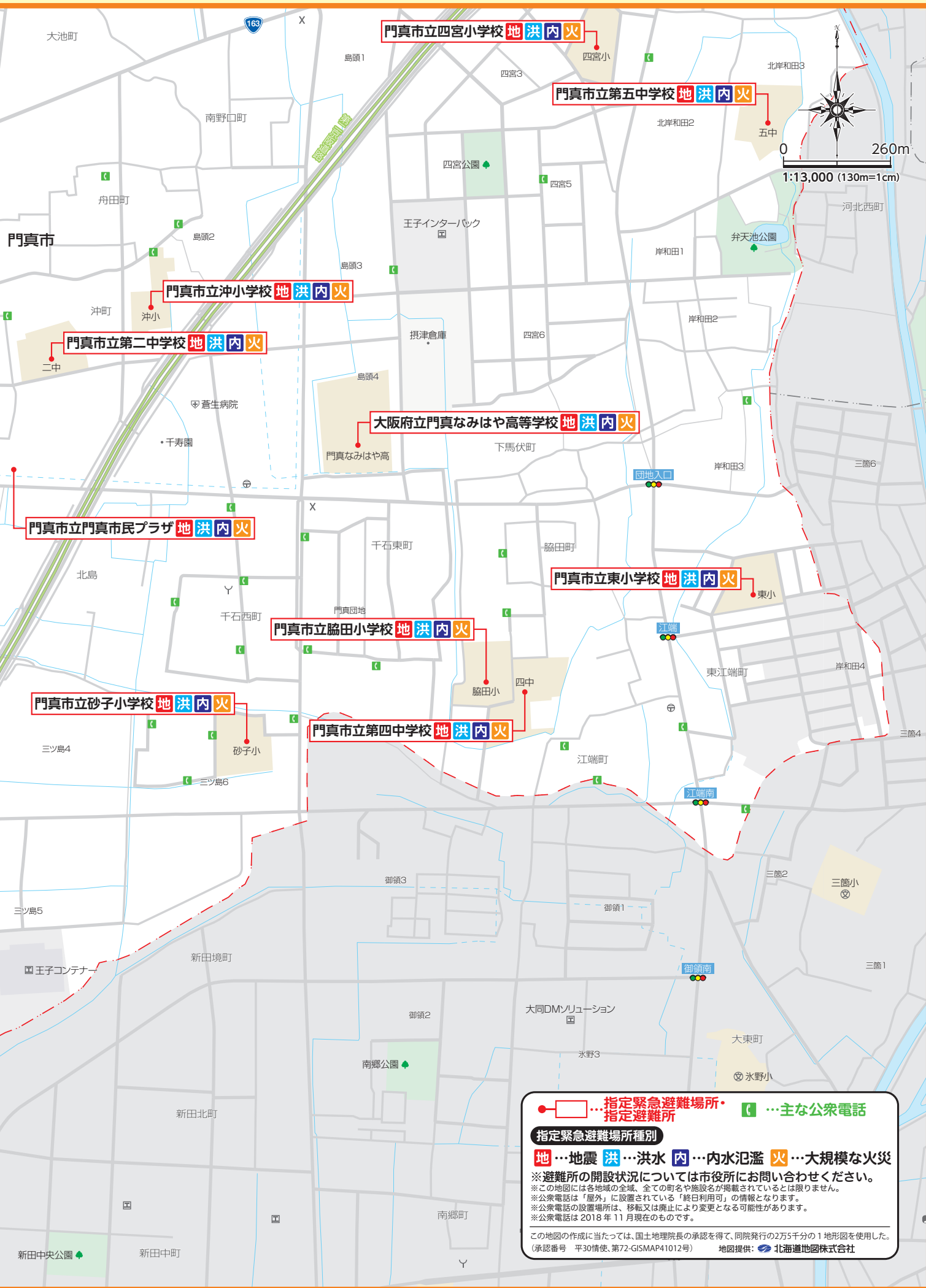
門真市立第二中学校 地 洪 内 火

大阪府立門真なみはや高等学校 地 洪 内 火

門真市立門真市民プラザ 地 洪 内 火

門真市避難所マップ②





■ ...指定緊急避難場所・指定避難所 ☎ ...主な公衆電話

指定緊急避難場所種別

■ ...地震 ■ ...洪水 ■ ...内水氾濫 ■ ...大規模な火災

※避難所の開設状況については市役所にお問い合わせください。
 ※この地図には各地域の全域、全ての町名や施設名が掲載されているとは限りません。
 ※公衆電話は「屋外」に設置されている「終日利用可」の情報となります。
 ※公衆電話の設置場所は、移転又は廃止により変更となる可能性があります。
 ※公衆電話は2018年11月現在のものです。

この地図の作成に当たっては、国土地理院長の承認を得て、同院発行の2万5千分の1地形図を使用した。
 (承認番号 平30情使、第72-GISMAP41012号) 地図提供: 北海道地図株式会社

守口市避難所マップ①



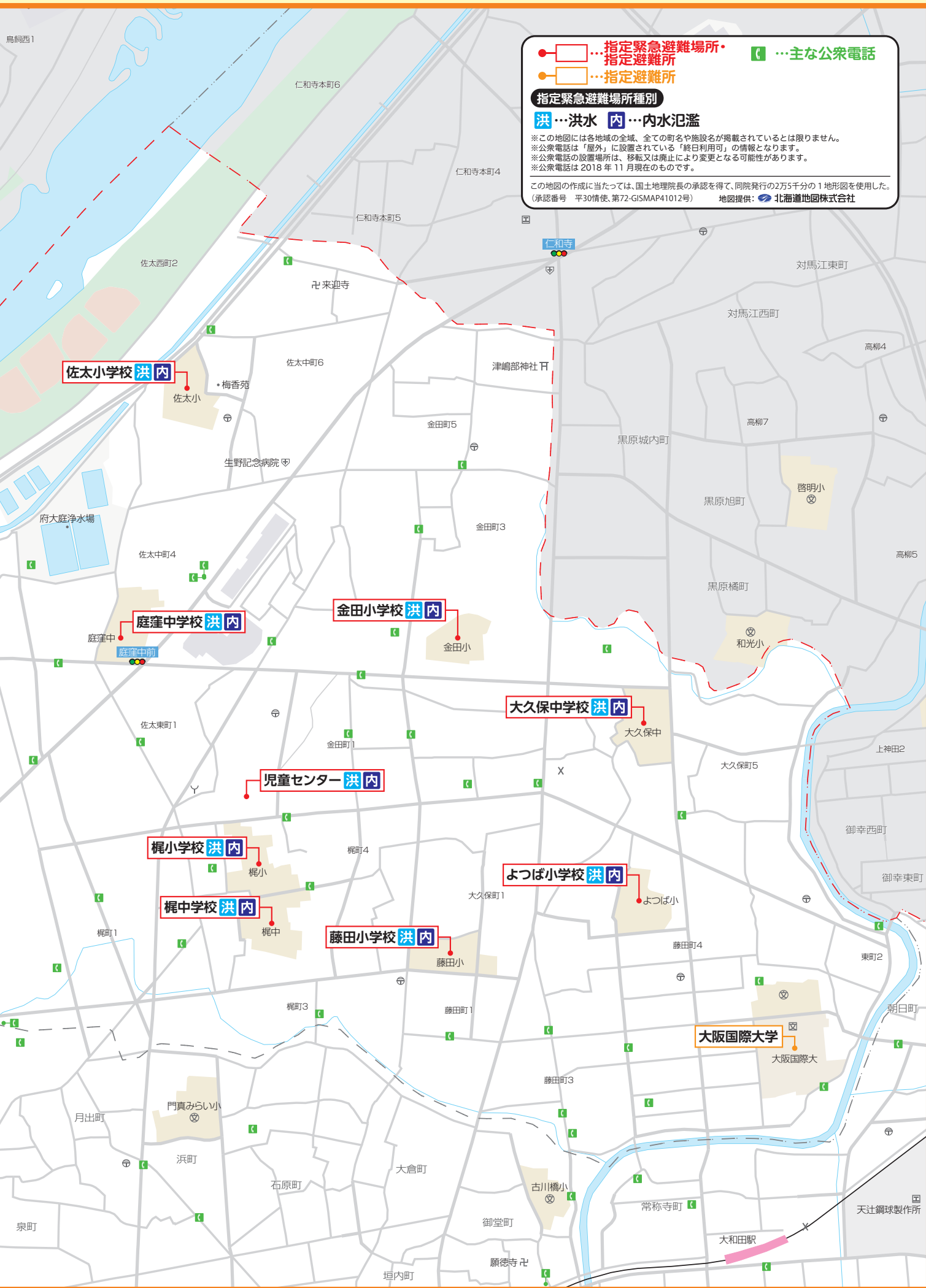
■ ...指定緊急避難場所・指定避難所
■ ...指定避難所
■ ...主な公衆電話

指定緊急避難場所種別

■ 洪 ...洪水 ■ 内 ...内水氾濫

※この地図には各地域の全域、全ての町名や施設名が掲載されているとは限りません。
 ※公衆電話は「屋外」に設置されている「終日利用可」の情報となります。
 ※公衆電話の設置場所は、移転又は廃止により変更となる可能性があります。
 ※公衆電話は2018年11月現在のものです。

この地図の作成に当たっては、国土地理院長の承認を得て、同院発行の2万5千分の1地形図を使用した。
 (承認番号 平30情使、第72-GISMAP41012号) 地図提供: 北海道地図株式会社



守口市避難所マップ②



