

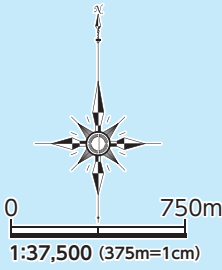
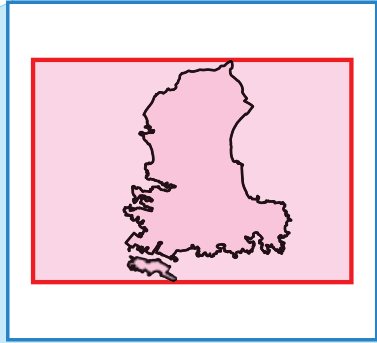
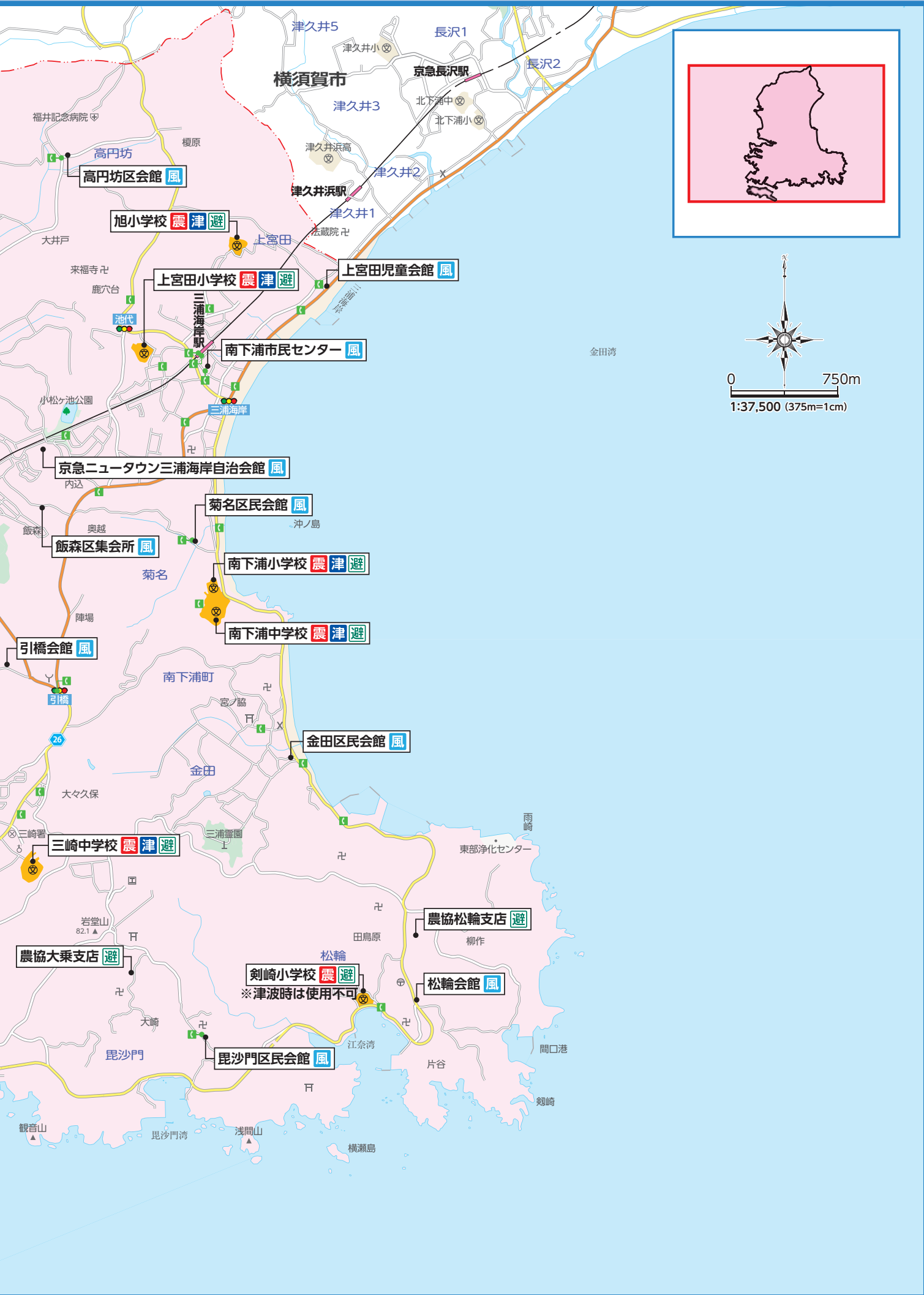
避難所マップ



アイコンの説明

- 避難所(地震)
- 避難所(津波)
- 避難所(風水害)
- 避難場所
- L 公衆電話(屋外)

※避難所等の表示は2018年12月現在のものです。
 ※掲載されている施設・場所以外にも一時的な避難場所などが決められている場合があります。詳しくは市町村や地域でご確認ください。
 ※公衆電話の表示は2018年11月現在のものです。
 ※公衆電話は「屋外」に設置されている「終日利用可」の情報となります。(設置場所によっては利用できない時間帯があります。)
 ※公衆電話の設置場所は、移転又は廃止により変更となる可能性があります。
 ※公衆電話の利用方法は、NTT東日本の公式ホームページ (https://www.ntt-east.co.jp/ptd/contents/mag_public_kind.html) をご覧ください。



横須賀市

高円坊区会館 風

旭小学校 震 津 避

上宮田小学校 震 津 避

上宮田児童会館 風

南下浦市民センター 風

京急ニュータウン三浦海岸自治会館 風

菊名区民会館 風

飯森区集会所 風

南下浦小学校 震 津 避

南下浦中学校 震 津 避

引橋会館 風

金田区民会館 風

三崎中学校 震 津 避

農協大乘支店 避

剣崎小学校 震 避
※津波時は使用不可

農協松輪支店 避

松輪会館 風

昆沙門区民会館 風